




















# Oznaczenia:

-  - projektowana sieć wodociągowa
-  - projektowana sieć kanalizacji sanitarnej grawitacyjnej
-  - projektowana sieć kanalizacji sanitarnej tłocznej
-  - projektowane przyłącze kanalizacji sanitarnej
-  - projektowane przyłącze sieci wodociągowej
-  - projektowana instalacja wodociągowa
-  - projektowany hydrant nadziemny
-  - studnia kanalizacyjna
-  - komora pod przewiert/przecisk
-  - komora wodomierzowa
-  - projektowany ogrodzony teren z tłoczną ścieków z bramą wjazdową, nawierzchnią z kostki brukowej ułożoną ze spadkiem w kierunku opaski ze żwiru, kontenerem sprężarki, oświetleniem, wentylacją, przyłączem energetycznym, przyłączem wodociągowym z wodomierzem DN32, zaworem zwrotnym antyskażeniowym typu BA, hydrantem ogrodowym podziemnym ze złączką strażacką o średnicy DN50 z odpływem o średnicy 25 mm wyprowadzonym w pobliżu komory przepompowni i zakończonym zaworem odcinającym oraz złączką do węża
-  - dojazd do tłoczni z kostki brukowej
-  - istniejąca zieleń drzewa/krzewy
-  - istniejąca zieleń przeznaczona do wycinki
-  - istniejąca sieć oraz przyłącze wodociągowe przewidziane do unieczynnienia
-  - szacowany przebieg istniejącej instalacji wewnętrznej do przełączenia
-  - działki objęte wnioskiem